



**КОМИТЕТ ИМУЩЕСТВЕННЫХ ОТНОШЕНИЙ
АДМИНИСТРАЦИИ ПЕРМСКОГО МУНИЦИПАЛЬНОГО РАЙОНА**

РАСПОРЯЖЕНИЕ

12.04.2022

№ 1436

**Об установлении публичного
сервитута на часть земельных
участков**

В соответствии со ст. 23, гл. V.7 Земельного кодекса Российской Федерации, Федеральным законом от 25.10.2001 № 137-ФЗ «О введении в действие Земельного кодекса Российской Федерации», пп. 3.7.5 п. 3.7 разд. 3 Положения о комитете имущественных отношений администрации Пермского муниципального района, утвержденного решением Земского Собрания Пермского муниципального района Пермского края от 22.12.2016 № 178, на основании ходатайства открытого акционерного общества «Межрегиональная распределительная сетевая компания Урала» (ИНН 6671163413, ОГРН 1056604000970) (далее - ОАО «МРСК Урала») от 01.11.2021 № 9192:

1. Установить в интересах ОАО «МРСК Урала» публичный сервитут общей площадью 4429 кв.м на часть земельных участков:

- с кадастровым номером 59:32:2000001:1067, расположенный по адресу: Пермский край, Пермский район, Усть-Качкинское с/п, п. Красный Восход, ул. Полевая, дом 5, квартира 1;

- с кадастровым номером 59:32:2000001:1175, расположенный по адресу: Пермский край, Пермский район, Усть-Качкинское с/п, п. Красный Восход, ул. Полевая, дом 5, Квартира 2;

- с кадастровым номером 59:32:2000001:1180, расположенный по адресу: Пермский край, Пермский район, Усть-Качкинское с/п, п. Красный Восход, ул. Степная, 31;

- с кадастровым номером 59:32:2000001:1203, расположенный по адресу: Пермский край, Пермский район, Усть-Качкинское с/п, п. Красный Восход, ул. Полевая, дом 9, квартира 1;

- с кадастровым номером 59:32:2000001:2002, расположенный по адресу: Пермский край, Пермский район, Усть-Качкинское с/п, п. Красный Восход, ул. Полевая, 7-1;

- с кадастровым номером 59:32:2000001:2243, расположенный по адресу: Пермский край, Пермский район, Усть-Качкинское с/п, п. Красный Восход, ул. Зеленинская, д. 6;

- с кадастровым номером 59:32:2000001:2373, расположенный по адресу: Пермский край, Пермский район, Усть-Качкинское с/п, п. Красный Восход, ул. Зеленинская, д. 8;

- с кадастровым номером 59:32:2000001:2382, расположенный по адресу: Пермский край, Пермский район, Усть-Качкинское с/п, п. Красный Восход, ул. Степная;

- с кадастровым номером 59:32:2000001:2387, расположенный по адресу: Пермский край, Пермский район, Усть-Качкинское с/п, п. Красный Восход, ул. Полевая;

- с кадастровым номером 59:32:2000001:2392, расположенный по адресу: Пермский край, Пермский район, Усть-Качкинское с/п, п. Красный Восход, ул. Зеленинская;

- с кадастровым номером 59:32:2000001:334, расположенный по адресу: Пермский край, Пермский район, Усть-Качкинское с/п, п. Красный Восход, ул. Полевая, дом 1;

- с кадастровым номером 59:32:2000001:340, расположенный по адресу: Пермский край, Пермский район, Усть-Качкинское с/п, п. Красный Восход, ул. Степная, 27;

- с кадастровым номером 59:32:2000001:986, расположенный по адресу: Пермский край, Пермский район, Усть-Качкинское с/п, п. Красный Восход, ул. Полевая, дом 7, квартира 2;

- с кадастровым номером 59:32:3290001:11285, расположенный по адресу: Пермский край, Пермский район, Усть-Качкинское с/п, п. Красный Восход;

- с кадастровым номером 59:32:3290001:6204, расположенный по адресу: Пермский край, Пермский район, Усть-Качкинское с/п, п. Красный Восход, ул. Степная, д. 31а;

- с кадастровым номером 59:32:3290001:6206, расположенный по адресу: Пермский край, Пермский район, Усть-Качкинское с/п, п. Красный Восход;

- с кадастровым номером 59:32:3290001:6207, расположенный по адресу: Пермский край, Пермский район, Усть-Качкинское с/п, п. Красный Восход.

Цель: Для размещения объекта электросетевого хозяйства «ВЛ-0,4 кВ ф. 1 от ТП-43233».

Срок: 49 лет.

2. Утвердить границы публичного сервитута земельных участков, указанных в п. 1 настоящего распоряжения, согласно прилагаемой схеме расположения границ публичного сервитута.

3. Срок, в течение которого использование указанных в п. 1 настоящего распоряжения земельных участков в соответствии с их разрешенным использованием будет невозможно или существенно затруднено в связи с осуществлением сервитута – не установлен.

4. Порядок установления зон с особыми условиями использования территорий и содержание ограничений прав на земельные участки в границах таких зон установлен Постановлением Правительства РФ от 24.02.2009 № 160 «О порядке установления охранных зон объектов электросетевого хозяйства и особых условий использования земельных участков, расположенных в границах таких зон».

5. Плата за публичный сервитут не устанавливается в соответствии с ч. 4 ст. 3.6 Федерального закона от 25.10.2001 года № 137-ФЗ «О введении в действие Земельного кодекса Российской Федерации».

6. Комитету имущественных отношений администрации Пермского муниципального района в течение 5 рабочих дней со дня подписания настоящего распоряжения:

6.1. Направить настоящее распоряжение правообладателям земельных участков, указанных в п. 1 распоряжения;

6.2. Направить настоящее распоряжение в Управление Федеральной службы государственной регистрации, кадастра и картографии по Пермскому краю;

6.3. Направить настоящее распоряжение в ОАО «МРСК Урала», а также сведения о лицах, являющихся правообладателями земельных участков, сведения о лицах, подавших заявления об учете их прав (обременений прав) на земельные участки, способах связи с ними, копии документов, подтверждающих права указанных лиц на земельные участки;

6.4. Направить в администрацию Усть-Качкинского сельского поселения настоящее распоряжение для опубликования в порядке, установленном для официального опубликования (обнародования) муниципальных правовых актов уставом поселения.

7. Разместить настоящее распоряжение на сайте Пермского муниципального района www.permraion.ru.

8. Настоящее распоряжение вступает в силу со дня его подписания.

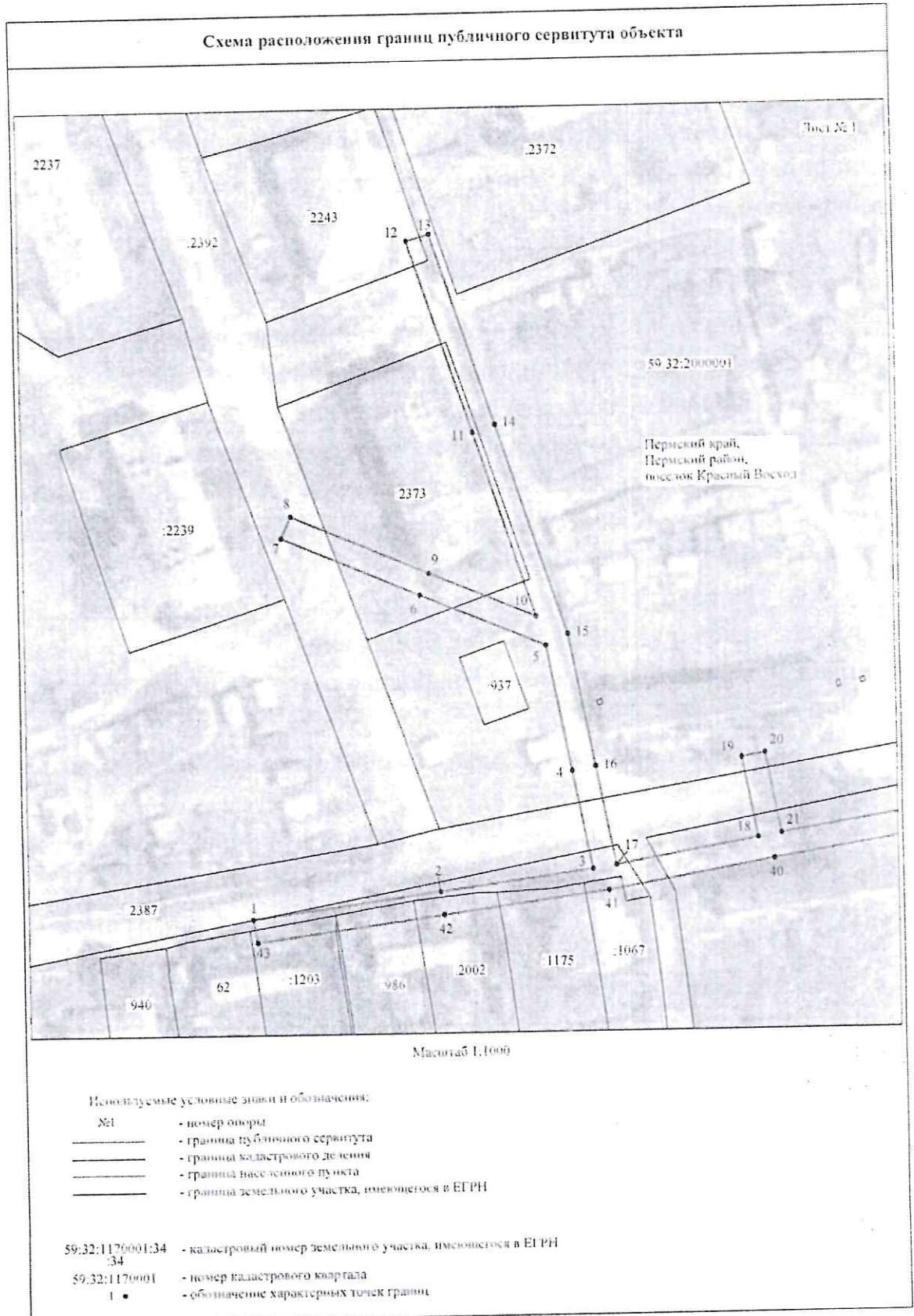
9. Контроль исполнения распоряжения оставляю за собой.

И.о. председателя комитета

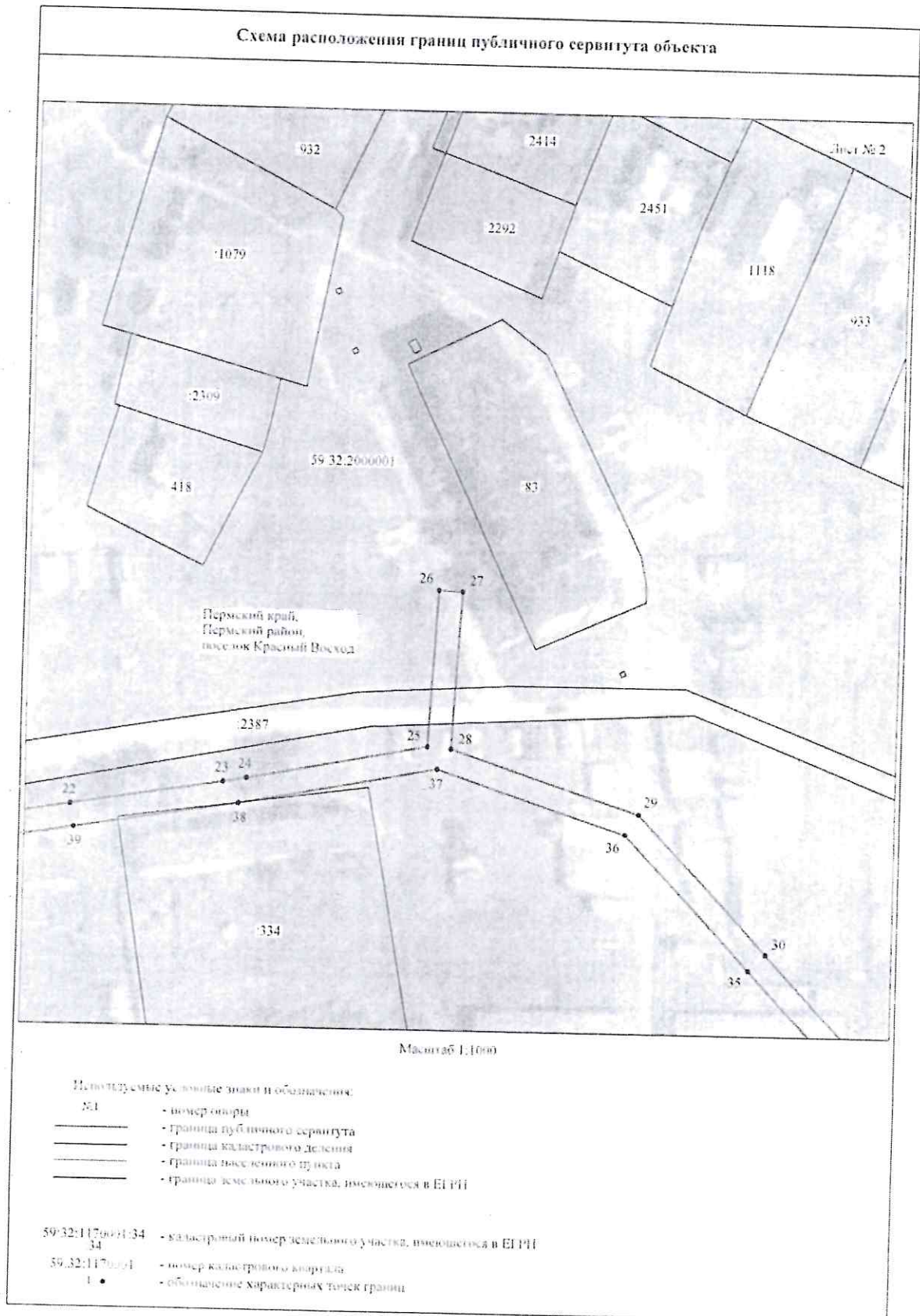


М.В. Королева

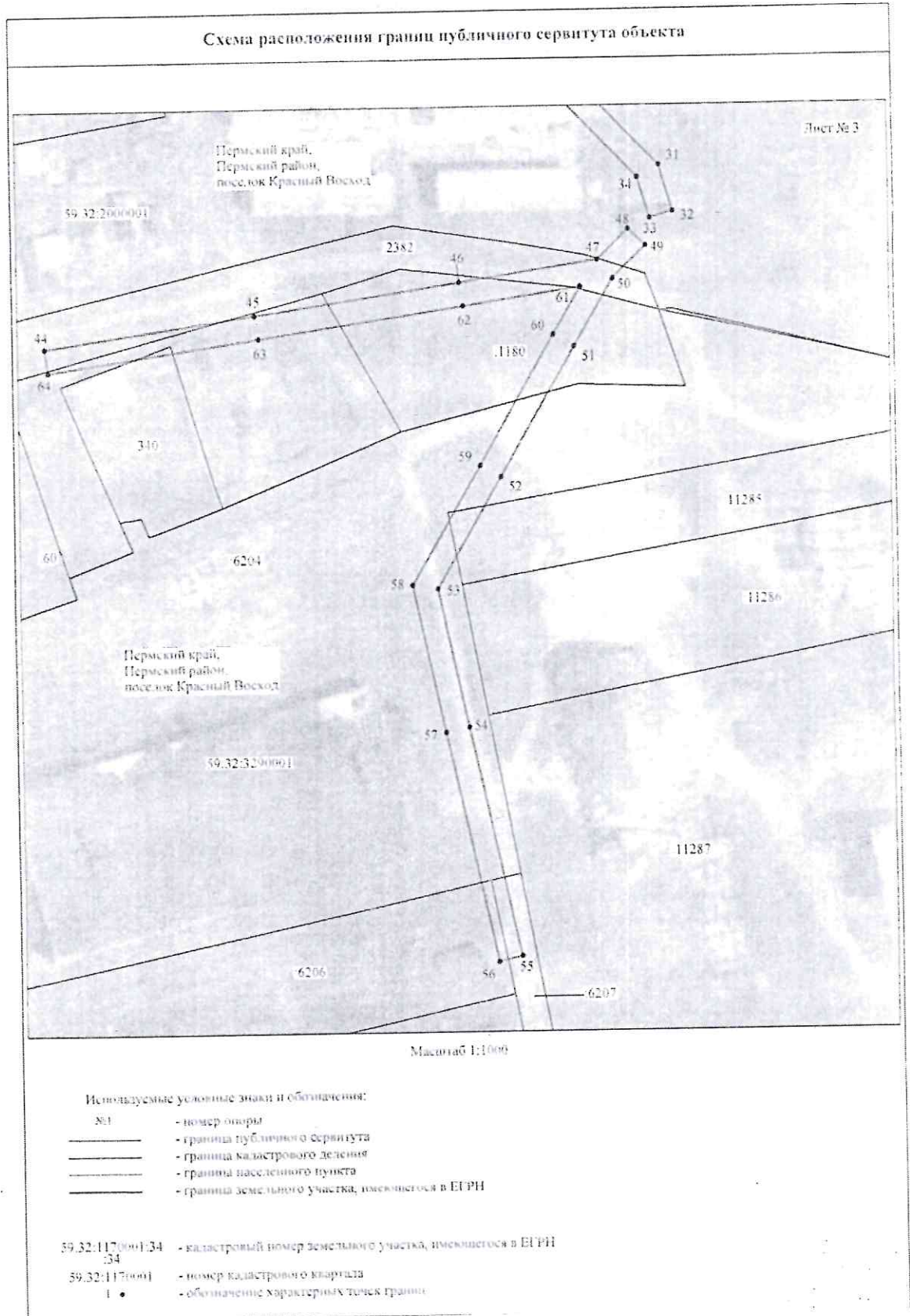
Приложение № 1
к распоряжению
комитета имущественных
отношений администрации
Пермского муниципального района
от 12.04.2022 № 1436



Приложение № 2
к распоряжению
комитета имущественных
отношений администрации
Пермского муниципального района
от 12.04.2022 № 1436



Приложение № 3
к распоряжению
комитета имущественных
отношений администрации
Пермского муниципального района
от 12.04.2022 № 1436



Приложение № 4
к распоряжению
комитета имущественных
отношений администрации
Пермского муниципального района
от 12.04.2022 № 1436

ОПИСАНИЕ МЕСТОПОЛОЖЕНИЯ ГРАНИЦ

Публичный сервитут для размещения объекта электросетевого хозяйства «ВЛ-0,4КВ Ф.1 от ТП-43233»
(наименование объекта, местоположение границ которого описано (далее - объект))

Раздел 1

Сведения об объекте		
№ п/п	Характеристики объекта	Описание характеристик
1	2	3
1	Местоположение объекта	Пермский край, Пермский район, поселок Красный Восход
2	Площадь объекта +/- величина погрешности определения площади (Р+/- Дельта Р)	4429 кв.м ± 13 кв.м
3	Иные характеристики объекта	Публичный сервитут для размещения объекта электросетевого хозяйства «ВЛ-0,4КВ Ф.1 от ТП-43233» на срок 49 лет

Приложение № 5
к распоряжению
комитета имущественных
отношений администрации
Пермского муниципального района
от 12.04.2022 № 1436

Раздел 2

Сведения о местоположении границ объекта					
1. Система координат МСК-59, зона 2					
2. Сведения о характерных точках границ объекта					
Обозначение характерных точек границ	Координаты, м		Метод определения координат характерной точки	Средняя квадратическая погрешность положения характерной точки (M _д), м	Описание обозначени я точки на местности (при наличии)
	X	Y			
1	2	3	4	5	6
Зона(1)	-	-	-	-	-
1	515796.24	2200248.12	Метод спутниковых геодезических измерений (определений)	0.10	-
2	515801.72	2200287.61	Метод спутниковых геодезических измерений (определений)	0.10	-
3	515806.16	2200319.71	Метод спутниковых геодезических измерений (определений)	0.10	-
4	515826.90	2200315.73	Метод спутниковых геодезических измерений (определений)	0.10	-
5	515853.32	2200310.74	Метод спутниковых геодезических измерений (определений)	0.10	-
6	515864.36	2200284.41	Метод спутниковых геодезических измерений (определений)	0.10	-
7	515876.68	2200255.31	Метод спутниковых геодезических измерений (определений)	0.10	-
8	515881.24	2200257.37	Метод спутниковых геодезических измерений (определений)	0.10	-
9	515868.97	2200286.35	Метод спутниковых геодезических измерений (определений)	0.10	-
10	515859.52	2200308.81	Метод спутниковых геодезических измерений (определений)	0.10	-
11	515898.39	2200296.09	Метод спутниковых геодезических измерений (определений)	0.10	-
12	515939.13	2200282.83	Метод спутниковых геодезических измерений (определений)	0.10	-
13	515940.52	2200287.63	Метод спутниковых геодезических измерений (определений)	0.10	-
14	515899.95	2200300.84	Метод спутниковых геодезических измерений (определений)	0.10	-
15	515855.64	2200315.35	Метод спутниковых геодезических измерений (определений)	0.10	-
16	515827.83	2200320.64	Метод спутниковых геодезических измерений (определений)	0.10	-
17	515806.93	2200324.62	Метод спутниковых геодезических измерений (определений)	0.10	-
18	515812.29	2200354.31	Метод спутниковых геодезических измерений (определений)	0.10	-
19	515829.23	2200351.07	Метод спутниковых геодезических измерений (определений)	0.10	-
20	515830.11	2200355.99	Метод спутниковых геодезических измерений (определений)	0.10	-
21	515813.16	2200359.25	Метод спутниковых геодезических измерений (определений)	0.10	-
22	515818.79	2200393.64	Метод спутниковых геодезических измерений (определений)	0.10	-
23	515824.02	2200425.49	Метод спутниковых геодезических измерений (определений)	0.10	-
24	515824.90	2200420.35	Метод спутниковых геодезических измерений (определений)	0.10	-
25	515832.10	2200468.27	Метод спутниковых геодезических измерений (определений)	0.10	-

Приложение № 6
к распоряжению
комитета имущественных
отношений администрации
Пермского муниципального района
от 12.04.2022 № 1436

26	515865.49	2200469.93	Метод спутниковых геодезических измерений (определенный)	0.10	-
27	515865.28	2200474.93	Метод спутниковых геодезических измерений (определенный)	0.10	-
28	515831.73	2200473.25	Метод спутниковых геодезических измерений (определенный)	0.10	-
29	515818.69	2200512.88	Метод спутниковых геодезических измерений (определенный)	0.10	-
30	515789.40	2200510.15	Метод спутниковых геодезических измерений (определенный)	0.10	-
31	515759.05	2200568.39	Метод спутниковых геодезических измерений (определенный)	0.10	-
32	515749.30	2200571.19	Метод спутниковых геодезических измерений (определенный)	0.10	-
33	515747.92	2200566.38	Метод спутниковых геодезических измерений (определенный)	0.10	-
34	515756.52	2200563.91	Метод спутниковых геодезических измерений (определенный)	0.10	-
35	515785.99	2200536.49	Метод спутниковых геодезических измерений (определенный)	0.10	-
36	515814.34	2200510.10	Метод спутниковых геодезических измерений (определенный)	0.10	-
37	515827.42	2200470.42	Метод спутниковых геодезических измерений (определенный)	0.10	-
38	515819.51	2200428.77	Метод спутниковых геодезических измерений (определенный)	0.10	-
39	515813.86	2200594.45	Метод спутниковых геодезических измерений (определенный)	0.10	-
40	515807.82	2200357.67	Метод спутниковых геодезических измерений (определенный)	0.10	-
41	515801.56	2200322.99	Метод спутниковых геодезических измерений (определенный)	0.10	-
42	515796.77	2200288.29	Метод спутниковых геодезических измерений (определенный)	0.10	-
43	515791.32	2200248.93	Метод спутниковых геодезических измерений (определенный)	0.10	-
1	515796.24	2200248.12	Метод спутниковых геодезических измерений (определенный)	0.10	-
Зона1(2)	-	-	-	-	-
44	515721.61	2200439.42	Метод спутниковых геодезических измерений (определенный)	0.10	-
45	515728.24	2200483.36	Метод спутниковых геодезических измерений (определенный)	0.10	-
46	515734.76	2200526.45	Метод спутниковых геодезических измерений (определенный)	0.10	-
47	515739.16	2200555.42	Метод спутниковых геодезических измерений (определенный)	0.10	-
48	515745.62	2200561.90	Метод спутниковых геодезических измерений (определенный)	0.10	-
49	515742.08	2200565.44	Метод спутниковых геодезических измерений (определенный)	0.10	-
50	515735.22	2200558.57	Метод спутниковых геодезических измерений (определенный)	0.10	-
51	515721.03	2200550.42	Метод спутниковых геодезических измерений (определенный)	0.10	-
52	515693.69	2200534.69	Метод спутниковых геодезических измерений (определенный)	0.10	-
53	515670.08	2200521.12	Метод спутниковых геодезических измерений (определенный)	0.10	-
54	515641.14	2200527.30	Метод спутниковых геодезических измерений (определенный)	0.10	-
55	515592.86	2200537.69	Метод спутниковых геодезических измерений (определенный)	0.10	-
56	515591.69	2200532.83	Метод спутниковых геодезических измерений (определенный)	0.10	-
57	515640.09	2200522.41	Метод спутниковых геодезических измерений (определенный)	0.10	-
58	515670.91	2200515.83	Метод спутниковых геодезических измерений (определенный)	0.10	-

Приложение № 7
к распоряжению
комитета имущественных
отношений администрации
Пермского муниципального района
от 12.04.2022 № 1436

				(определений)		
59	515696.18	2200530.37	Метод спутниковых геодезических измерений (определений)	0.10	-	
60	515723.53	2200546.10	Метод спутниковых геодезических измерений (определений)	0.10	-	
61	515733.54	2200551.85	Метод спутниковых геодезических измерений (определений)	0.10	-	
62	515729.82	2200527.20	Метод спутниковых геодезических измерений (определений)	0.10	-	
63	515723.30	2200484.11	Метод спутниковых геодезических измерений (определений)	0.10	-	
64	515716.66	2200440.13	Метод спутниковых геодезических измерений (определений)	0.10	-	
44	515721.61	2200439.42	Метод спутниковых геодезических измерений (определений)	0.10	-	
3. Сведения о характерных точках части (частей) границы объекта						
Обозначение характерных точек части границы	Координаты, м		Метод определения координат характерной точки	Средняя квадратическая погрешность положения характерной точки (М), м	Описание обозначени я точки на местности (при наличии)	
	X	Y				
1	2	3	4	5	6	
-	-	-	-	-	-	-